

PODÉLNÝ PROFIL
1 : 500/50

KRAJ:
KATASTRÁLNÍ ÚZEMÍ:
PARCELY:
DRUH POZEMKŮ:

KRAJ: KRÁLOVÉHRADECKÝ		
KATASTRÁLNÍ ÚZEMÍ: HOŘEJŠÍ VRCHLABÍ (786349)		
380	2130/8	2966/59
NEPLODNÁ PŮDA	OSTATNÍ KOMUNIKACE – OSTATNÍ PLOCHA	

SKLONOVÉ POMĚRY:

SROVNÁVACÍ ROVINA:

ZMĚNA PŘÍČ. SKLONU:

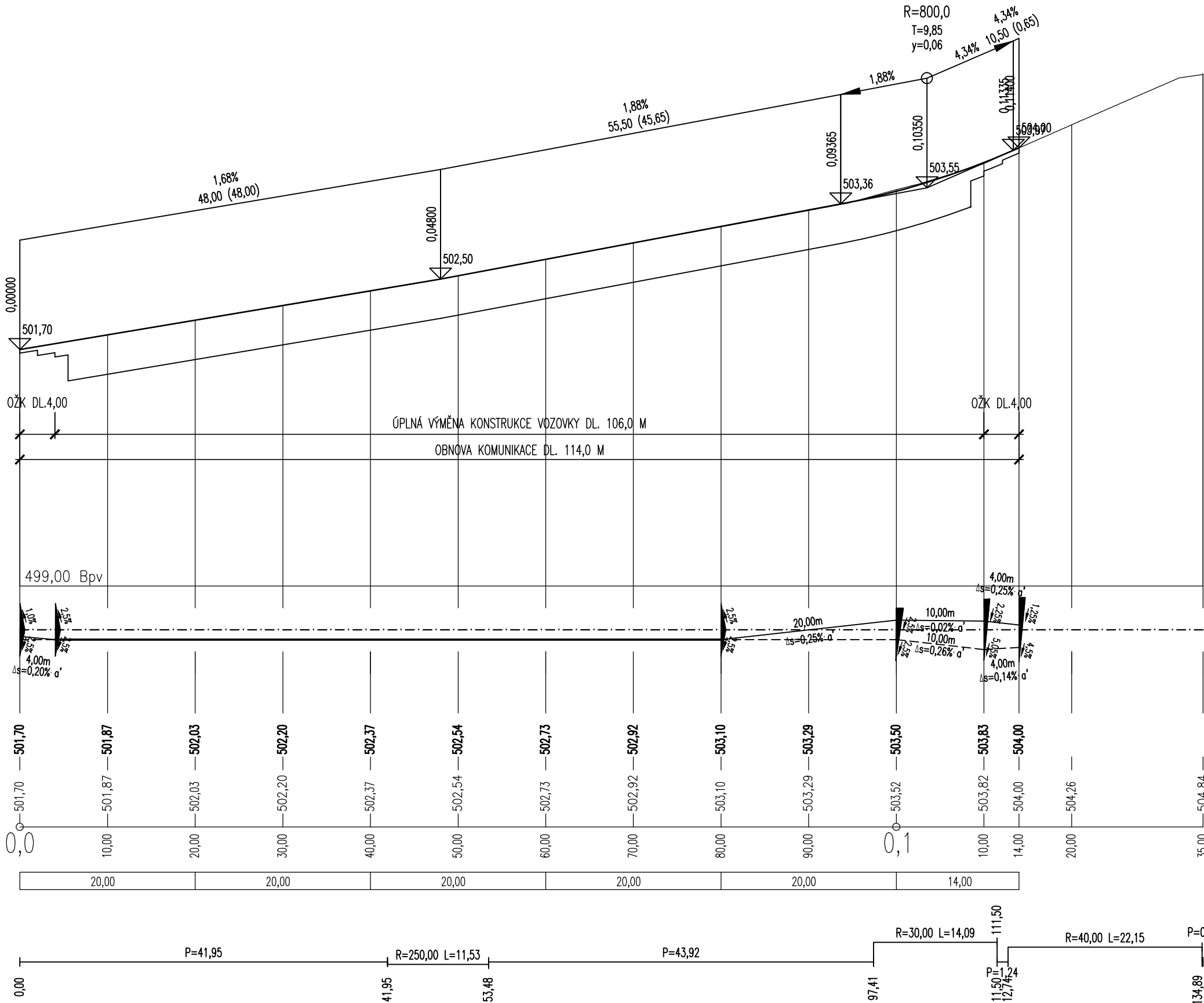
KÓTY NIVELETY:

KÓTY TERÉNU:

STANIČENÍ:

VZDÁLENOST PŘ. ŘEZŮ:

SMĚROVÉ POMĚRY:



MĚŘÍTKO:

1:500

m 5,0 10,0 15,0 20,0 25,0




1:50

m 0,5 1,0 1,5 2,0 2,5

D.1.1. - SO 121 DUR+DSP+PDPS

SOUŘADNICOVÝ SYSTÉM: S-JTSK

VÝŠKOVÝ SYSTÉM: BpV

KRESLIL:	MILOŠ BEDNÁŘ, DIS.		 FÖRSTEROVA 175, 566 01 VYSOKÉ MÝTO EMAIL: MDS@MDSPROJEKT.CZ	
ZPRACOVAL:	MILOŠ BEDNÁŘ, DIS.			
TECHNICKÁ KONTROLA:	ING. JAN BURSA			
ZODPOVĚDNÝ PROJEKTANT:	ING. JAN BURSA			
HLAVNÍ PROJEKTANT:	ING. JAN BURSA			
KRAJ: KRÁLOVÉHRADECKÝ	OKRES: TRUTNOV	OBEC: VRCHLABÍ	STUPEŇ:	DUR+DSP+PDPS
INVESTOR: Královéhradecký kraj, Pivovarské náměstí 1245, 500 03 Hradec Králové			ZAK.ČÍSLO:	1668–17–3
III/28624 VRCHLABÍ, OPĚRNÁ ZEĎ V KM 10,460			ARCHIVNÍ ČÍSLO:	1668
			DATUM:	01/2018
			FORMÁT:	3 A4
			MĚŘÍTKO:	1:500/50
OBJEKT: D.1.1. – SO 121 – SILNICE III/28624			ČÍSLO SOUPRAVY:	ČÍSLO PŘÍLOHY: D.1.1.4.
OBSAH: PODÉLNÝ PROFIL				